

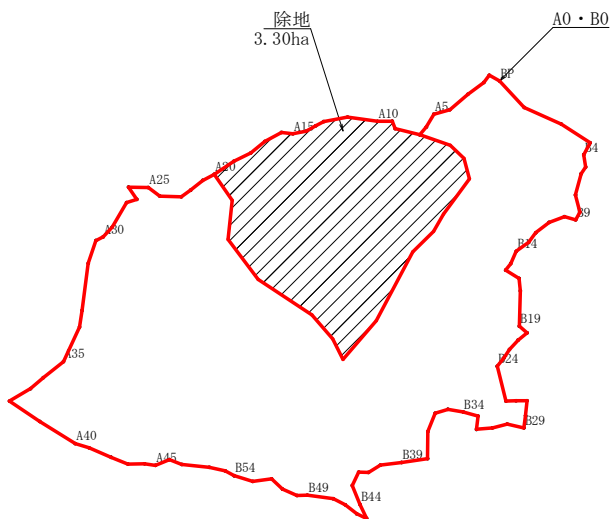

凡 例	
施工範囲	
除地	
設計標準地番号	
筋工	
作業歩道	

区域名	面積	標準地数
大谷シレイ谷	12.85 ha	4 箇所
控除	-3.30 ha	—
合計	9.55 ha	4 箇所
工種	延長	
筋工	15.00 m	
作業歩道	200.00 m	

委託業務名	R6 那林 総合改良 那賀町大谷シレイ谷 森林整備		
路線名等	大谷シレイ谷地区		
委託業務箇所	那賀郡那賀町大谷シレイ谷		
図面名	平面図		
縮尺	1 / 5000	図面番号	1 / 3
会社名			
事業者名	徳島県南部総合県民局農林水産部<美波>		

成 果 表				
測 点	方位角	高低角	斜距離	水平距離
BP - A1	299.0	16.0	11.40	10.96
A1 - A2	217.0	42.5	11.49	8.47
A2 - A3	233.0	28.5	20.98	18.44
A3 - A4	229.0	34.0	26.71	22.14
A4 - A5	254.0	33.0	18.42	15.45
A5 - A6	209.5	45.0	19.76	13.97
A6 - A7	220.0	45.5	13.67	9.58
A7 - A8	284.0	26.0	26.08	23.44
A8 - A9	339.0	-11.0	7.64	7.50
A9 - A10	268.5	36.5	17.19	13.82
A10 - A11	278.0	34.0	33.79	28.01
A11 - A12	259.0	44.0	31.38	22.57
A12 - A13	242.0	47.0	12.18	8.31
A13 - A14	240.0	36.5	12.96	10.42
A14 - A15	258.5	36.0	15.56	12.59
A15 - A16	277.0	34.5	12.86	10.60
A16 - A17	241.0	39.5	22.75	17.55
A17 - A18	230.0	39.5	22.17	17.11
A18 - A19	243.5	40.0	23.00	17.62
A19 - A20	236.0	44.0	30.37	21.85
A20 - A21	242.0	43.0	16.70	12.21
A21 - A22	230.0	42.0	19.50	14.49
A22 - A23	234.5	40.0	13.77	10.55
A23 - A24	271.5	38.0	25.56	20.14
A24 - A25	306.5	31.0	15.45	13.24
A25 - A26	271.0	40.0	23.93	18.33
A26 - A27	145.5	24.5	15.38	14.00
A27 - A28	252.0	21.0	10.81	10.09
A28 - A29	210.0	19.0	28.33	26.79
A29 - A30	222.5	22.0	13.28	12.31
A30 - A31	242.5	20.5	7.98	7.47
A31 - A32	198.0	11.0	23.04	22.62
A32 - A33	187.0	13.0	45.63	44.46
A33 - A34	188.5	31.0	18.49	15.85
A34 - A35	204.5	14.0	36.87	35.77
A35 - A36	231.0	15.5	24.94	24.03
A36 - A37	228.5	19.0	16.67	15.76
A37 - A38	239.0	12.0	23.21	22.70
A38 - A39	124.0	-6.0	34.54	34.35
A39 - A40	122.0	-14.0	40.63	39.42
A40 - A41	107.0	-23.0	14.75	13.58
A41 - A42	113.5	-27.5	25.61	22.72
A42 - A43	112.0	-30.5	19.90	17.15
A43 - A44	89.5	-33.5	18.76	15.64
A44 - A45	98.0	-41.5	13.80	10.34
A45 - A46	68.0	-38.0	17.98	14.17
A46 - A47	112.0	-39.0	16.19	12.58
A47 - B56	96.0	-38.0	33.09	26.08
B56 - B55	103.0	-35.0	18.76	15.37
B55 - B54	119.0	-24.0	10.50	9.59
B54 - B53	107.0	-35.0	22.35	18.31
B53 - B52	83.0	-40.0	23.48	17.99
B52 - B51	133.0	-20.0	14.88	13.98

成 果 表				
測 点	方位角	高低角	斜距離	水平距離
B51 - B50	114.0	-31.0	17.47	14.97
B50 - B49	89.0	-41.0	12.92	9.75
B49 - B48	98.0	-45.0	34.83	24.63
B48 - B47	117.0	-43.0	17.36	12.70
B47 - B46	128.0	-26.0	15.18	13.64
B46 - B45	115.0	-27.0	11.65	10.38
B45 - B44	335.0	0.0	14.29	14.29
B44 - B43	338.0	2.0	19.04	19.03
B43 - B42	26.0	23.0	15.04	13.84
B42 - B41	92.0	14.0	9.48	9.20
B41 - B40	59.0	22.0	14.07	13.05
B40 - B39	83.0	2.0	20.19	20.18
B39 - B38	82.0	1.0	24.77	24.77
B38 - B37	1.0	15.0	26.03	25.14
B37 - B36	22.0	1.0	18.38	18.38
B36 - B35	73.0	-22.0	13.51	12.53
B35 - B34	100.0	-27.0	16.37	14.59
B34 - B33	106.0	-30.0	16.80	14.55
B33 - B32	186.0	-47.0	18.44	12.58
B32 - B31	85.0	-11.0	15.29	15.01
B31 - B30	76.0	-6.0	14.54	14.46
B30 - B29	103.0	-35.0	19.75	16.18
B29 - B28	8.0	9.0	11.64	11.50
B28 - B27	6.0	0.0	14.00	14.00
B27 - B26	269.0	36.0	12.67	10.25
B26 - B25	268.0	32.0	10.96	9.29
B25 - B24	346.0	-7.0	33.61	33.36
B24 - B23	40.0	-30.0	11.84	10.25
B23 - B22	33.0	-46.0	13.45	9.34
B22 - B21	43.0	-44.0	16.38	11.78
B21 - B20	52.0	-32.0	12.94	10.97
B20 - B19	310.0	-20.0	10.17	9.56
B19 - B18	2.0	8.0	33.25	32.93
B18 - B17	355.0	16.0	12.17	11.70
B17 - B16	301.0	24.0	15.95	14.57
B16 - B15	38.0	-39.0	10.06	7.82
B15 - B14	25.0	-32.0	14.90	12.64
B14 - B13	55.0	-38.0	18.12	14.28
B13 - B12	37.0	-36.0	13.80	11.16
B12 - B11	52.0	-40.0	20.71	15.86
B11 - B10	70.0	-34.0	18.57	15.40
B10 - B9	106.0	-41.0	14.57	11.00
B9 - B8	30.0	-14.0	8.36	8.11
B8 - B7	346.0	-22.0	17.80	16.50
B7 - B6	15.0	-43.0	27.87	20.38
B6 - B5	35.0	-37.0	9.56	7.63
B5 - B4	351.0	-30.0	13.37	11.58
B4 - B3	29.0	-49.0	19.38	12.71
B3 - B2	303.0	-10.0	32.53	32.04
B2 - B1	294.0	-3.0	37.59	37.54
B1 - E.P	317.0	-1.0	33.52	33.51
合 計			2,000.26	1,733.99



除地 3.30 ha

実測面積 12.85 - 3.30 = 9.55 ha

面積 12.85 ha
 誤差 1/115
 縮尺 1/5,000

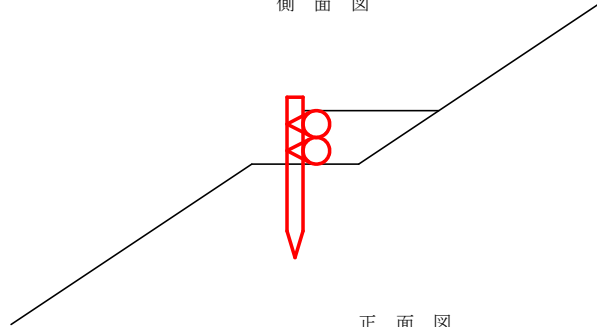
委託業務名	R6那林 総合改良 那賀町大谷シレイ谷 森林整備		
路線名等	大谷シレイ谷地区		
委託業務箇所	那賀郡那賀町大谷シレイ谷		
図面名	実測平面図		
縮尺	1/5000	図面番号	2 / 3
会社名			
事業者名	徳島県南部総合県民局農林水産部<美波>		

丸太筋工 (2本筋)

S=1/20

L=15.00m

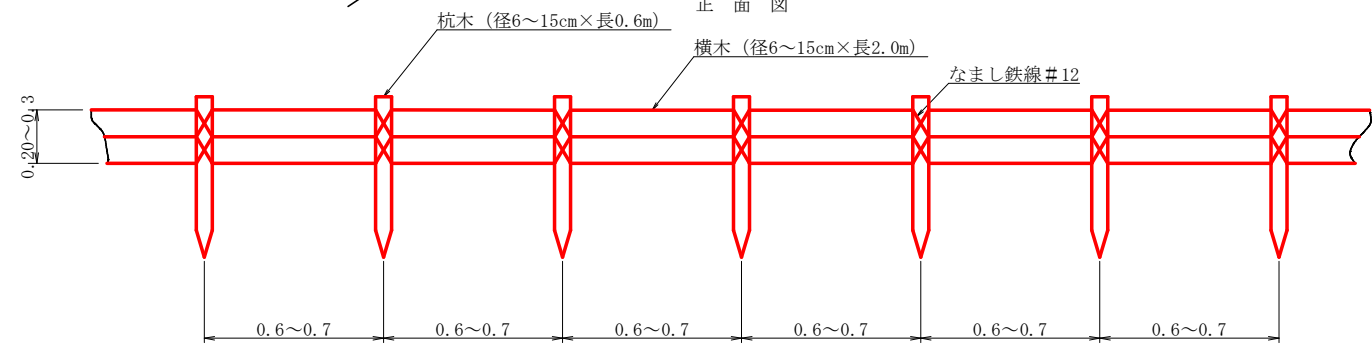
側面図



10m当り

横木 (径6~15cm×長2.0m)	1.0本
杭木 (径6~15cm×長0.6m)	1.5本
鉄線 (なまし #12)	1.0kg

正面図

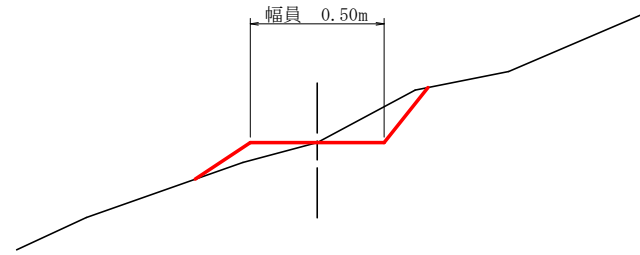


※最終出来形については、監督員と協議するものとする。

作業歩道 標準断面図

S=1/20

L=200.00m



委託業務名	R6 那林 総合改良 那賀町大谷シレイ谷 森林整備		
路線名等	大谷シレイ谷地区		
委託業務箇所	那賀郡那賀町大谷シレイ谷		
図面名	定規図(筋工(丸太)・作業歩道)		
縮尺	1/20	図面番号	3 / 3
会社名			
事業者名	徳島県南部総合県民局農林水産部<美波>		